








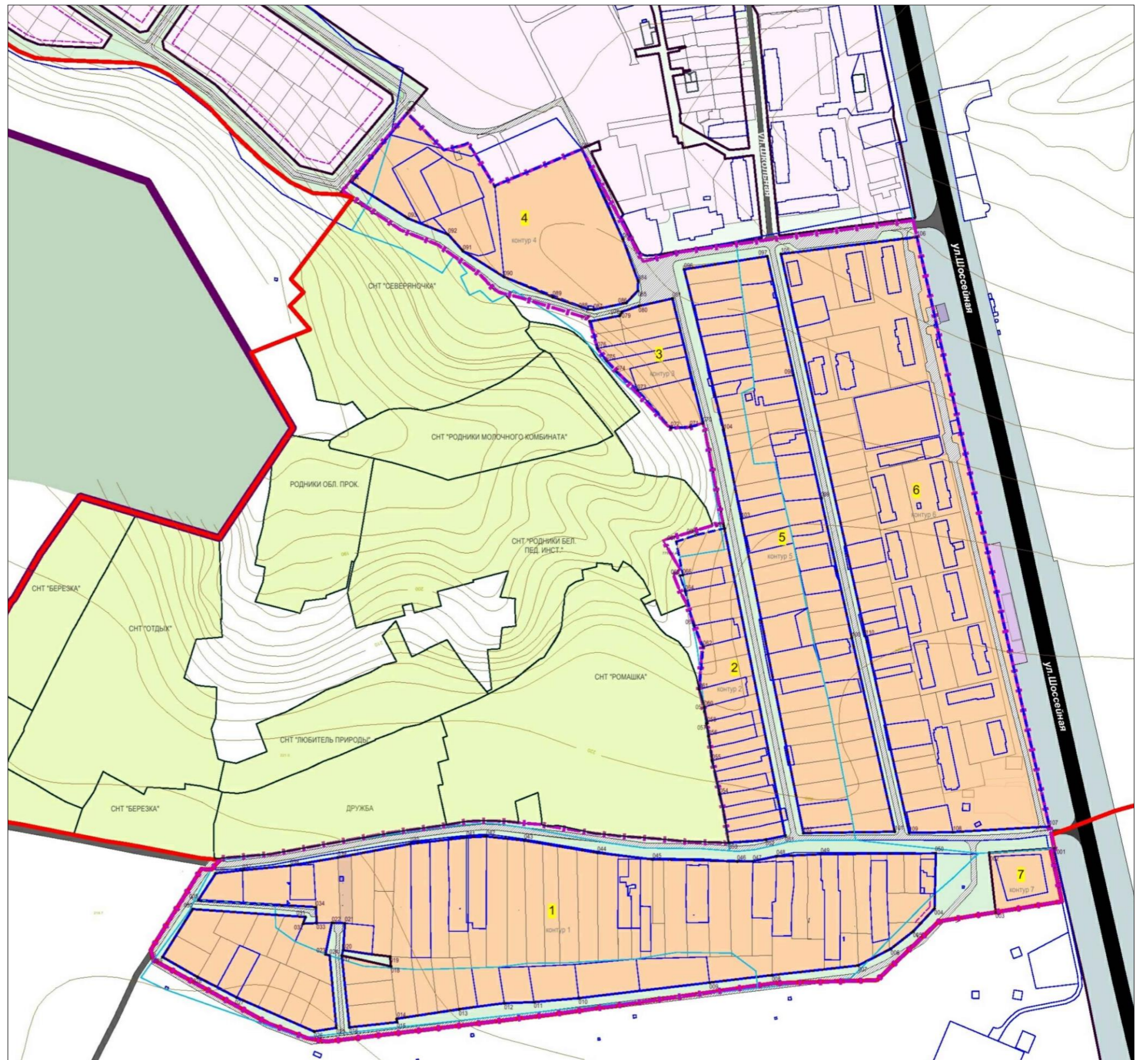
# Чертеж планировки территории. Красные линии, границы Существующих и планируемых элементов планировочной структуры М 1:500

## Условные обозначения:

-  Проектные красные линии, устанавливаемые проектом планировки
- ГРАНИЦЫ:**
-  Граница городского поселения "Поселок Северный"
-  Граница поселка Северный
-  Граница территории проекта планировки
-  Границы кадастровых кварталов
-  Кадастровые границы земельных участков (обозначены в информационных целях, утверждению не подлежат)
-  Границы планируемых элементов планировочной структуры
- 1** Номер элемента планировочной структуры

### Перечень координат характерных точек красных линий

№Точки	КоординатаХ	КоординатаУ	№Точки	КоординатаХ	КоординатаУ
	403269,33	403269,33	059	403470,85	1325770,80
005	403244,55	1325994,51	060	403488,62	1325767,63
006	403225,50	1325970,09	061	403507,76	1325761,84
007	403207,47	1325934,93	062	403554,22	1325766,26
008	403196,92	1325840,98	063	403577,00	1325756,53
009	403188,85	1325773,15	064	403614,38	1325746,71
010	403171,94	1325631,02	065	403631,49	1325740,93
011	403167,61	1325582,33	066	403632,10	1325743,96
012	403166,42	1325550,13	067	403668,40	1325737,04
013	403159,65	1325500,76	068	403675,41	1325758,17
014	403149,47	1325433,08	069	403682,83	1325789,26
015	403145,74	1325433,48	051	403348,67	1325855,62
016	403140,19	1325381,78	070	403797,30	1325766,05
017	403218,24	1325373,40	071	403792,99	1325751,69
018	403206,39	1325426,97	072	403792,10	1325731,01
019	403217,13	1325425,92	073	403832,73	1325694,88
020	403224,09	1325374,92	074	403852,93	1325672,11
021	403253,38	1325376,90	075	403865,03	1325661,36
022	403253,81	1325362,66	076	403878,64	1325651,31
023	403219,63	1325355,81	077	403907,69	1325642,96
024	403218,22	1325360,28	078	403914,07	1325675,59
025	403139,62	1325367,61	079	403918,33	1325677,93
026	403135,68	1325343,32	080	403924,54	1325696,12
027	403172,60	1325259,23	081	403932,68	1325732,78
028	403194,87	1325216,65	070	403797,30	1325766,05
029	403216,60	1325178,72	082	404095,32	1325634,43
030	403268,72	1325211,46	083	403997,27	1325679,00
031	403260,15	1325334,01	084	403951,53	1325695,57
032	403252,81	1325331,43	085	403941,36	1325695,39
033	403253,59	1325346,12	086	403927,97	1325682,69
034	403270,91	1325345,36	087	403920,54	1325647,35
035	403278,48	1325217,52	088	403921,12	1325640,85
036	403307,67	1325236,50	089	403934,30	1325602,82
037	403311,05	1325265,62	090	403956,32	1325549,72
038	403316,05	1325317,60	091	403984,29	1325505,25
039	403324,82	1325369,11	092	404002,35	1325489,17
040	403339,73	1325448,32	093	404019,80	1325445,63
041	403346,65	1325508,94	094	404060,30	1325382,67
042	403347,76	1325530,69	095	404134,48	1325444,51
043	403343,40	1325571,72	082	404095,32	1325634,43
044	403329,99	1325651,42	096	403964,41	1325745,58
045	403322,81	1325711,41	097	403978,77	1325835,91
046	403320,59	1325803,19	098	403849,28	1325864,29
047	403320,77	1325820,23	099	403715,62	1325894,03
048	403326,24	1325845,97	100	403563,56	1325927,84
049	403328,48	1325894,01	101	403352,89	1325974,49
050	403329,37	1326019,03	102	403351,48	1325875,14
004	403269,33	1326017,66	103	403693,20	1325807,60
051	403348,67	1325855,62	104	403789,49	1325788,57
052	403344,23	1325834,32	096	403964,41	1325745,58
053	403340,90	1325794,06	105	403981,11	1325850,75
054	403393,65	1325783,95	106	403999,45	1325998,53
055	403430,28	1325775,94	107	403358,53	1326142,44
056	403456,99	1325772,03	108	403352,48	1326037,73
057	403470,49	1325769,84	109	403351,66	1325990,12
			110	403565,47	1325942,70
			105	403981,11	1325850,75
			001	403334,90	1326147,75
			002	403329,95	1326076,94
			003	403265,39	1326084,15



Изм.	Кол.уч	Лист	№Док.	Подпись	Дата	Проект внесения изменений в документацию по планировке территории в составе проекта планировки проекта межевания территории Городского поселения «Поселок Северный» Белгородского района Белгородской области (территория старой застройки МКР «Белогорье-2»), утвержденной в распоряжении департамента строительства и транспорта Белгородской области от 20.01.2020 года №13/1.
						Проект планировки территории Л
						Стадия
Разраб.				Бабенкова Е.И		Чертеж планировки территории. Красные линии, границы существующих и планируемых элементов планировочной структуры М1:500
						ИП Бабенкова Е.И