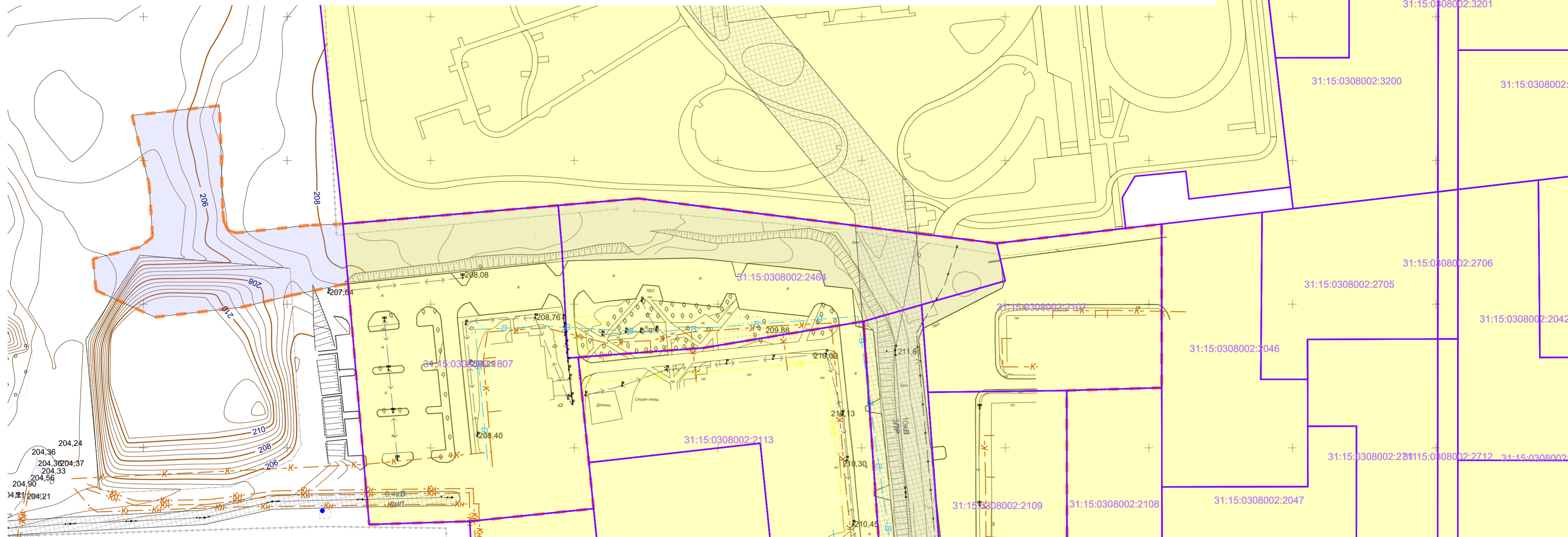







ПРОЕКТ МЕЖЕВАНИЯ ТЕРРИТОРИИ

Для размещения линейного объекта: «Улица местного значения от ул. Магистральная до территории муниципального общеобразовательного учреждения общего среднего образования на 1500 мест в п. Северный»

Материалы по обоснованию



Условные обозначения

-  - Границы территории, в отношении которой осуществляется подготовка проекта межевания
-  - Границы зон планируемого размещения линейного объекта
-  - Границы земельных участков, стоящих на кадастровом учете
- 31:15:0508026:1044 - Номера земельных участков, стоящих на кадастровом учете
-  - Охранные зоны инженерных сетей в соответствии со сведениями ЕГКН
-  - Существующие объекты капитального строительства

Существующие линейные объекты

-  - Теплосети
-  - Низковольтные электрические сети
-  - Высоковольтные электрические сети
-  - Газ низкого давления
-  - Газ среднего давления
-  - Газ высокого давления
-  - Кабель связи
-  - Канализация
-  - Напорная канализация
-  - Водопровод

