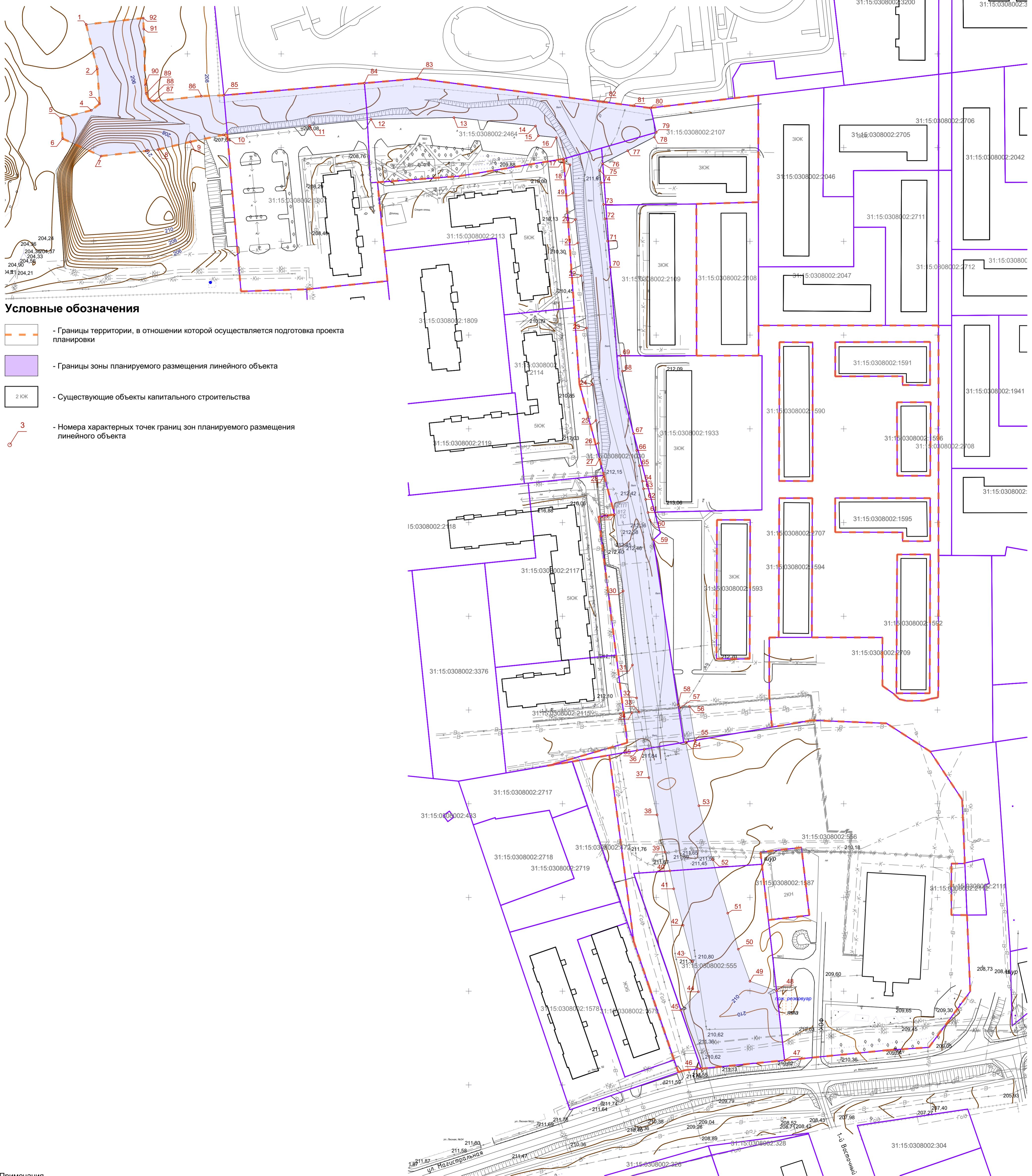


ПРОЕКТ ПЛАНИРОВКИ ТЕРРИТОРИИ





Для размещения линейного объекта: «Улица местного значения от ул. Магистральная до территории муниципального общеобразовательного учреждения общего среднего образования на 1500 мест в п. Северный»

Основная часть

Чертеж границ зон планируемого размещения линейных объектов М 1:1 000



Условные обозначения

-  - Границы территории, в отношении которой осуществляется подготовка проекта планировки
-  - Границы зоны планируемого размещения линейного объекта
-  ЗЮК - Существующие объекты капитального строительства
-  3 - Номера характерных точек границ зон планируемого размещения линейного объекта

Примечания

1. Проектом планировки предусмотрена установка красных линий.
2. Перечень координат характерных точек красных линий приведен в приложении к проекту планировки.
3. Проектом планировки не предусматривается объектов капитального строительства в составе линейного объекта