

ПРОТОКОЛ

заседания согласительной комиссии
по вопросу согласования местоположения границ земельных участков, расположенных
в границах кадастровых кварталов с учетными
номерами: 31:15:0401011, 31:15:0401009, 31:15:0401008, 31:15:0401010,
при выполнении комплексных кадастровых работ в соответствии
с государственными (муниципальными) контрактами
от 19.08.2020 № 01263000291200004950001 на выполнение комплексных кадастровых
работ на территории городского поселения
«Поселок Северный» Белгородский район Белгородской области

Белгородский район, п. Северный,
ул. Олимпийская, 14

“ 23 ” октября 20 20 г.

№ 1

Присутствовали:

Председатель комиссии:

Каширин Олег Юрьевич

глава администрации
городского поселения «Поселок Северный»

Заместитель председателя комиссии:

Ефимов Дмитрий Николаевич

заместитель главы администрации Белгородского района –
руководитель комитета имущественных и земельных
отношений

Секретарь комиссии:

Прохорова Яна Юрьевна

начальник подотдела мониторинга и учета земель района
МКУ «Собственность Белгородского района»

Члены комиссии:

1. Гудзяк
Ольга Ильинична

главный специалист – эксперт отдела государственной
регистрации недвижимости Управления Росреестра по
Белгородской области

2. Брагина Виктория
Николаевна

главный специалист – эксперт отдела государственной
регистрации недвижимости Управления Росреестра по
Белгородской области

3. **Махнатеева
Наталья Николаевна** ведущий специалист - эксперт отдела правового обеспечения, оценки, управления и распоряжения недвижимым имуществом и земельными участками Межрегионального территориального управления Федерального агентства по управлению государственным имуществом в Курской и Белгородской областях
-
4. **Ечина
Валентина Ивановна** начальник отдела учета государственных земель и кадастровой работы управления земельных ресурсов департамента имущественных и земельных отношений Белгородской области
-
5. **Костоглодов Алексей
Сергеевич** заместитель руководителя комитета строительства – начальник управления архитектуры и градостроительства – главный архитектор Белгородского района
-
6. **Зверев
Александр Иванович** член Ассоциации СРО «ОПКД»
-

Приглашенные лица:

1.	Лазарева Лариса Александровна (ф.и.о.)	Кадастровый инженер ГУП БО «БТИ» (место работы и должность)
----	----------------------------------------------	----------------------------------------------------------------

Ечина Валентина Ивановна, начальник отдела учета государственных земель и кадастровой работы управления земельных ресурсов департамента имущественных и земельных отношений Белгородской области, отсутствовала. О дате и времени проведения заседания была уведомлена в установленном порядке.

Повестка дня заседания:

1. Обсуждение подготовленных кадастровыми инженерами проектов карта-планов территорий, а также согласование местоположения границ земельных участков, расположенных в границах кадастровых кварталов с учетными номерами: 31:15:0401011, 31:15:0401009, 31:15:0401008, 31:15:0401010, при выполнении комплексных кадастровых работ в соответствии с муниципальным контрактом от от 19.08.2020 № 01263000291200004950001 на выполнение комплексных кадастровых работ на территории городского поселения «Поселок Северный» Белгородский район Белгородской области.

Докладчик: Каширин Олег Юрьевич

2. Рассмотрение проектов карта-планов территорий, подготовленных в результате выполнения комплексных кадастровых работ в границах кадастровых кварталов с учетными номерами: 31:15:0401011, 31:15:0401009, 31:15:0401008, 31:15:0401010, при выполнении комплексных кадастровых работ в соответствии с муниципальным контрактом от 19.08.2020 № 01263000291200004950001 на выполнение комплексных кадастровых работ на территории

городского поселения «Поселок Северный» Белгородский район Белгородской области, и возражений заинтересованных лиц относительно местоположения границ земельных участков.

Докладчики: Лазарева Лариса Александровна

Рассмотрение вопроса повестки дня №1

1. Общая информация о результатах выполнения комплексных кадастровых работ в границах кадастровых кварталов с учетными номерами: 31:15:0401011, 31:15:0401009, 31:15:0401008, 31:15:0401010, при выполнении комплексных кадастровых работ в соответствии с муниципальным контрактом от 19.08.2020 № 01263000291200004950001 на выполнение комплексных кадастровых работ на территории городского поселения «Поселок Северный» Белгородский район Белгородской области.

Слушали:

1. Каширина Олега Юрьевича

Председатель комиссии проинформировал о результатах выполнения комплексных кадастровых работ в границах кадастровых кварталов с учетными номерами: 31:15:0401011, 31:15:0401009, 31:15:0401008, 31:15:0401010, при выполнении комплексных кадастровых работ в соответствии с муниципальным контрактом от 19.08.2020 № 01263000291200004950001 на выполнение комплексных кадастровых работ на территории городского поселения «Поселок Северный» Белгородский район Белгородской области, разъяснил порядок согласования местоположения границ земельных участков при выполнении комплексных кадастровых работ, предусмотренный статьей 42.10 Федерального закона от 24.07.2007 г. № 221-ФЗ «О кадастровой деятельности», а также регламент работы согласительной комиссии, утвержденный постановлением администрации городского поселения «Поселок Северный» от 19.06.2019 № 115 в соответствии с типовым регламентом, утвержденным Постановлением Правительства Белгородской области от 16.03.2015 г. № 85-гпт.

Извещения о проведении заседания согласительной комиссии по вопросу согласования местоположения границ земельных участков, содержащие в том числе уведомления о завершении подготовки проектов карт-планов территории, были опубликованы, размещены и направлены способами и в сроки, установленные Федеральным законом от 24.07.2007 № 221-ФЗ «О кадастровой деятельности».

Со дня опубликования извещения согласительная комиссия обеспечивала ознакомление любых лиц с проектами карта-планов территории, в том числе в форме документа на бумажном носителе, в соответствии с регламентом работы согласительной комиссии.

Решили: Принять информацию по первому вопросу повестки дня к сведению.

Результаты голосования:

«за»	«против»	«воздержались»
единогласно		

Рассмотрение вопроса повестки дня № 2:

1. Рассмотрение проектов карта-планов территории, подготовленных в результате выполнения комплексных кадастровых работ в границах кадастровых кварталов с учетными номерами: 31:15:0401011, 31:15:0401009, 31:15:0401008, 31:15:0401010, при выполнении комплексных кадастровых работ в соответствии с муниципальным контрактом от 19.08.2020 № 01263000291200004950001 на выполнение комплексных кадастровых работ на территории городского поселения «Поселок Северный» Белгородский район Белгородской области, и возражений заинтересованных лиц относительно местоположения границ земельных участков.

Слушали: Лазареву Ларису Александровну

Краткое содержание выступления:

Лазарева Лариса Александровна, являющаяся представителем ГУП БО БТИ, исполнителя комплексных кадастровых работ по муниципальному от 19.08.2020 № 01263000291200004950001 на выполнение комплексных кадастровых работ на территории городского поселения «Поселок Северный» Белгородский район Белгородской области, представили для рассмотрения членам комиссии проекты карта-планов территорий, подготовленные в результате выполнения комплексных кадастровых работ в границах кадастровых кварталов с учетными номерами: 31:15:0401011, 31:15:0401009, 31:15:0401008, 31:15:0401010, проинформировала о порядке и результатах выполнения комплексных кадастровых работ в соответствии с требованиями Федерального закона от 24.07.2007 г. № 221-ФЗ «О кадастровой деятельности».

При выполнении комплексных кадастровых работ исполнитель руководствовался проектами планировки и проектами межевания городского поселения «Поселок Северный», устанавливающими распределение земельных участков на данной территории.

Для определения местоположения границ земельных участков при выполнении комплексных кадастровых работ использовались материалы землеустроительной документации, содержащейся в государственном фонде данных, полученные в результате проведения землеустройства, ситуационные планы, содержащиеся в технических паспортах расположенных на земельных участках объектов недвижимости, которые находятся в архивах организаций по государственному техническому учету и (или) технической инвентаризации, планово-картографические материалы, имеющиеся в органах местного самоуправления муниципальных районов, документы о правах на землю и иные документы, содержащие сведения о местоположении границ земельных участков, проект планировки и проект межевания. Также правообладателями земельных участков и (или) объектов недвижимости были предоставлены имеющиеся у них материалы и документы в отношении объектов недвижимости.

Каширин Олег Юрьевич также сообщил, что в согласительную комиссию не поступили возражения от заинтересованных лиц относительно местоположения земельных участков.

Перечень документов, представленных на рассмотрение комиссии по повестки дня № 1:

1	Карта-план территории кадастровых кварталов с учетными номерами 31:15:0401011 при выполнении комплексных кадастровых работ на территории городского поселения «Поселок Северный» Белгородского района (проект)	от 30.09.2020
2	Карта-план территории кадастрового квартала с учетным номером , 31:15:0401009 при выполнении комплексных кадастровых работ на территории городского поселения «Поселок Северный» Белгородского района (проект)	от 30.09.2020
3	Карта-план территории кадастрового квартала с учетным номером 31:15:0401008 при выполнении комплексных кадастровых работ на территории городского поселения «Поселок Северный» Белгородского района (проект)	от 30.09.2020
4	Карта-план территории кадастрового квартала с учетным номером 31:15:0401010 при выполнении комплексных кадастровых работ на территории городского поселения «Поселок Северный» Белгородского района (проект)	от 30.09.2020
7	Проект планировки и проект межевания территории городского поселения «Поселок Северный»	Распоряжение департамента строительства и транспорта Белгородской области от 20.01.2020 №13/1

Решили:

В соответствии с пп. 1 п. 17 ст. 42.10 Федерального закона от 24.07.2007 г. №221-ФЗ «О кадастровой деятельности» согласовать местоположение границ земельных участков, сведения о которых содержатся в проектах карта-планов территории кадастровых кварталов с учетными номерами: 31:15:0401011, 31:15:0401009, 31:15:0401008, 31:15:0401010, подготовленных кадастровым инженером Лазаревой Ларисой Александровной в ходе выполнения комплексных кадастровых работ в отношении территории городского поселения «Поселок Северный» Белгородского района.

Результаты голосования:


“за”	“против”	“воздержались”
единогласно	-	-

Особое мнение:


отсутствует

Подписи:

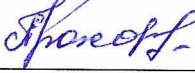
Председатель комиссии


(подпись) _____ Каширин Олег Юрьевич
(ф.и.о.)

Заместитель председателя
комиссии


(подпись) _____ Ефимов Дмитрий Николаевич
(ф.и.о.)

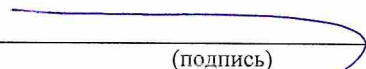
Секретарь комиссии


(подпись) _____ Прохорова Яна Юрьевна
(ф.и.о.)

Члены комиссии:

1.	 (подпись)	Гудзяк Ольга Ильинична (ф.и.о.)
2.	 (подпись)	Брагина Виктория Николаевна (ф.и.о.)
3.	 (подпись)	Махнатеева Наталья Николаевна (ф.и.о.)
4.	 (подпись)	Ечина Валентина Ивановна (ф.и.о.)
5.	 (подпись)	Костоглодов Алексей Сергеевич (ф.и.о.)
6.	 (подпись)	Зверев Александр Иванович (ф.и.о.)

С решением комиссии ознакомлены:

1.	_____	 (подпись)	_____	(ф.и.о.)
2.	(дата)	_____	(подпись)	(ф.и.о.)
3.	(дата)	_____	(подпись)	(ф.и.о.)
4.	(дата)	_____	(подпись)	(ф.и.о.)
5.	(дата)	_____	(подпись)	(ф.и.о.)